Образец по чл. 53, ал. 6 от НСГ

Изготвил: Тодор Сираков
/име, фамилия,/ подпис: .....
дата: 28.09.18.,
№ и дата на удостоверението за упражняване на лесовъдска практика: 5883/23.02.2012г.

Одобрил: инж. Планеш Дж. м. хамов
име, фамилия,/ подпис: .....
дата: 19.11.2018г.
№ и дата на удостоверението за упражняване на лесовъдска практика: 496/26.03.2012г.

ТЕХНОЛОГИЧЕН ПЛАН № 1.

За добив на дървесина от отдел 130 подотдел В
На ТП ДГС/ДЛС Борово /попълва се само за държавни гори/
Община Батак; Землище Фотинова;
имот с (кадастрален идентификатор/КВС) №....., /попълва се само за недържавни гори/

I. Схема за добива на дървесина от насаждението

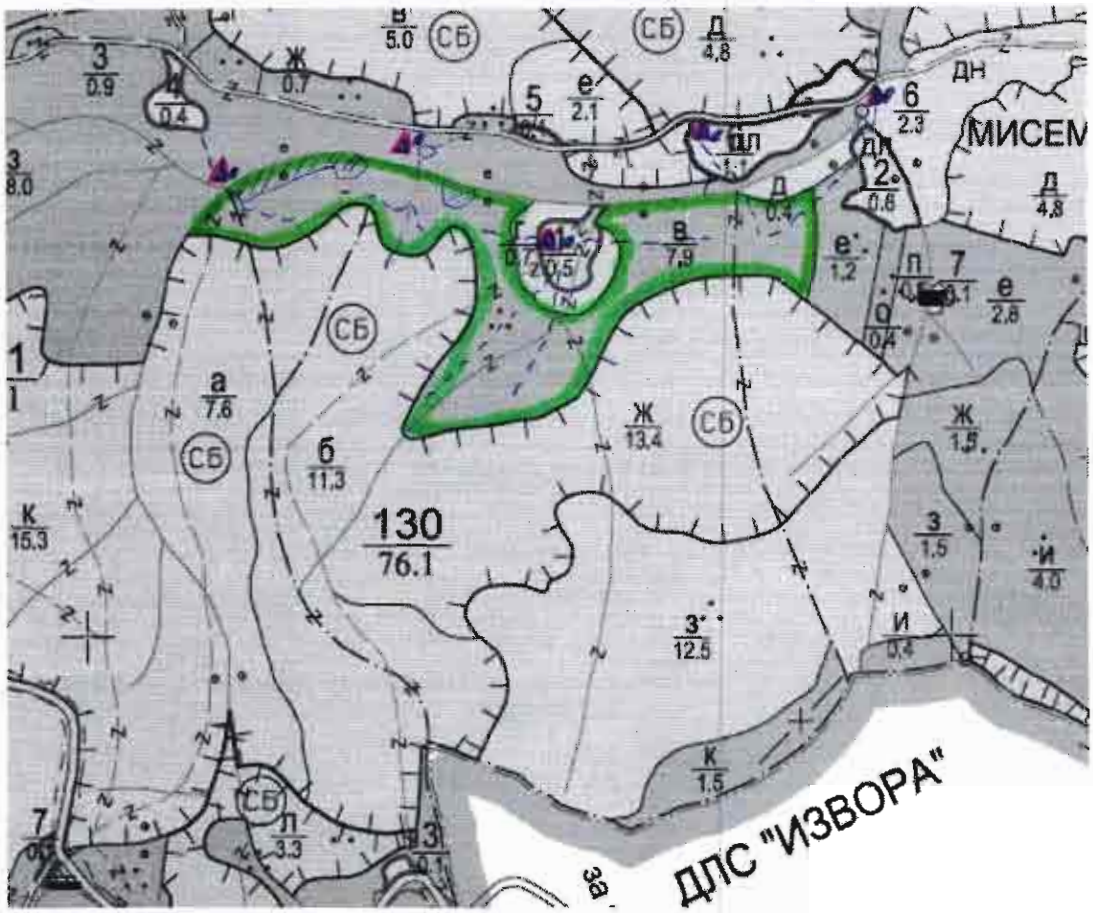

Легенда:

- ± ± ± ± проектирани коларски вр. извозни пътища
- - - - - - - съществуващи извозни пътища
- съществуващ автомобилен път
- технологична просека
- НАСАЖДЕНИЕ
- проектирани тракторни вр. извозни пътища
- временен склад и място за смяна на Г.С.М. и събиране на отпадъци
- xxxxxx трасе на въжена линия
- проектиран автомобилен път
- НЕДОСТЪПНА [НЕМАРКИР.] ПЛОЩ

На схемата задължително се нанасят контурите на насаждението/имота, съществуващите и проектирани временни горски пътища, технологичните просеки, просеките за въжени линии, извозни пътища, временни складове както и връзката им със съществуващата автомобилна пътна мрежа.

II. Характеристика на насаждението

1.Вид на сечта ....Пробирка..... / интензивност 25 %
Втори вид сеч ..... / интензивност .....%
2.Площ на подотдела ..7,9.....ха Размер на сечището...7,0..... ха
3. Състав по план/програма..См 9, Ела 1, бб....., действителен См 7, Ела 2, Б. бор 1
5. Запас на 1 ха: с клони...406.....куб.м/ха , без клони ..338.....куб. м/ха.
6. Среден наклон на терена ..24.....градуса.
7. Очакван добив от маркираната дървесина ....383.....лежаща маса, куб.м.

дърв. вид / категория	См	б.б	Ела			дърв. вид / категория	См	б.б.	Ела				
едра	59	2	38			дребна	23	6	13			вър-	
средна	92	6	50			дърва	55	16	23			шина	

8.Наличие и характеристика на подраста преди сечта (състав, възраст, средна височина, % на покритие) .....
.....
9. Средно извозно разстояние ...200.....;
10. Други характеристики на насаждението (*токовища, сватбовища, надлесни дървета, сервитути, защитени територии, Натура 2000, защитени видове описани в доклада за гори с висока консервационна стойност, мъртва дървесина, вододайни зони, биологично разнообразие и др.)*
Попада във – ВКС 1.1.4. ; ВКС 2 ; ВКС 4.2
Попада изцяло в натура 2000

III. Технологични указания

1. Дървесината в насаждението да се добива при спазване на технологичната схема по т. I
2. Сечта ще се извършва с (моторен трион, ръчно, машини; кастренето на отсечените стъбла се извършва: в сечище, на временен склад) ...С моторен трион. Кастренето на стъблата ще се извърши в сечището
3. Извозът от сечището до временните складове ще се осъществява с...С животинска теглителна сила и трактор за източната част
на (цели стъбла, дълги/къси секции, сортименти, чипс и др.; с влачене по терена, изцяло натоварени).....
на цели стъбла и секции с влачене по терена
.....
4. Проектирани нови горски автомобилни пътища съгласно Наредба 5 за строителството в горските територии без промяна на предназначението им: дължина .....м. широчина .....м.
5. Изграждане и ремонт на временни извозни горски пътища:
5.1 Тракторни – допустимо разстояние между тях .....м (не по-малко от 40 м), дължина .....м, широчина 4 м.
5.2 Коларски - разстояние между тях.....м (не по-малко от 40 м), дължина .....м, широчина ... м
6. Просеки за въжени линии: ..... бр.
допустимо разстояние между просеките ..... м., дължина ..... м., широчина ..... м.
7. Направа на технологични просеки .....бр.
допустимо разстояние между тях .....м., дължина .....м., широчина ..... м.
8. Изграждане на нови временни складове (бр., площ в ха) ...Ще се използват стари съществуващи временни складове
9. Мерки за опазване на оставащите на корен дървета, подраста, младиняка и почвата ...Да се опазват оставащите на корен дървета
10. Начини за почистване на сечището ...Събиране клоните на кубчини
11. Други указания: При сечта и извоза да се опазват канавките и водните течения от запушване
Да се изнасят битовите отпадъци от сечището извън горските територии на определените за това места.
12. Всички операции по подготвителните и основните работи да се извършват съгласно изискванията на Правилника за здравословни и безопасни условия на труд в горите и правилата за противопожарна безопасност в горите.

ЗАПОЗНАТ с технологичния план: ...../попълва се след издаването на позволителното за сеч/
Лицето по чл. 108, ал. 2 от ЗГ, на което е издадено позволително за сеч № .....
.....
/ трите имена, подпис, дата - /
№ и дата на удостоверението за упражняване на лесовъдска практика: .....

Образец по чл. 53, ал. 6 от НСГ

Изготвил:.....
..Мусатра Мехов
/име, фамилия,/ подпис: .....
дата:04.10.18..г.,
№ и дата на удостоверението за упражняване на лесовъдска практика: 5891/23.02.12г.

Одобрил:.....
инж. Пламен Книхановъ
име, фамилия,/ подпис: .....
дата:19.11.2018г.
№ и дата на удостоверението за упражняване на лесовъдска практика: 496/26.03.12г.

ТЕХНОЛОГИЧЕН ПЛАН № ....

За добив на дървесина от отдел.....133.....подотдел.....А.....
На ТП ДГС/ДЛС.....Баровото.....*/попълва се само за държавни гори/*
Община .....Батак.....; Землище .....Фотиново.....;
имот с (кадастрален идентификатор/КВС) №....., */попълва се само за недържавни гори/*

I. Схема за добива на дървесина от насаждението

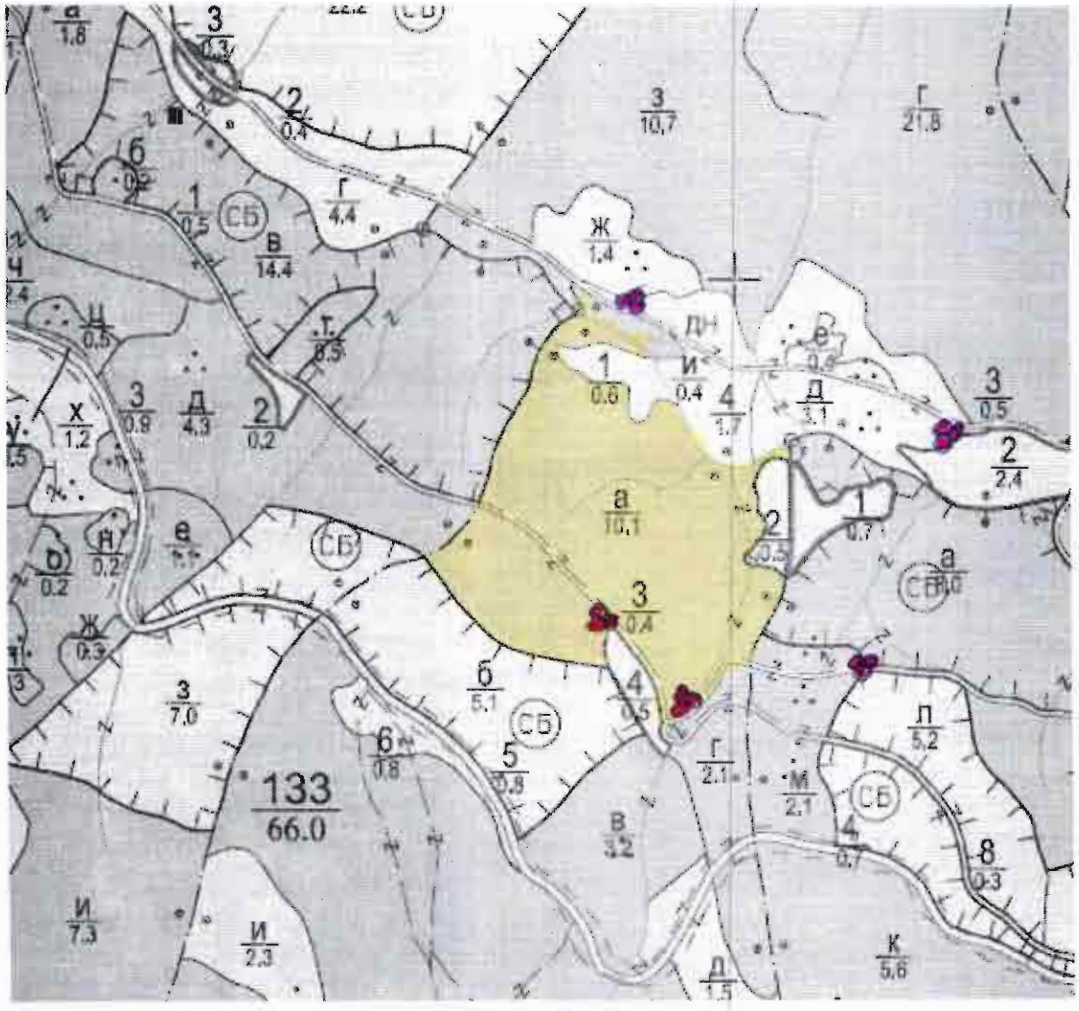

Легенда:

± ± ± ± проектирани коларски вр. извозни пътища	проектирани тракторни вр. извозни пътища
- - - - - - съществуващи извозни пътища	временен склад
съществуващ автомобилен път	xxxxxx трасе на въжена линия
технологична просека	проектиран автомобилен път
...насаждение	.....

На схемата задължително се нанасят контурите на насаждението/имота, съществуващите и проектирани временни горски пътища, технологичните просеки, просеките за въжени линии, извозни пътища, временни складове както и връзката им със съществуващата автомобилна пътна мрежа.

II. Характеристика на насаждението

1.Вид на сечта ..Групово постепенна сеч...../ интензивност ..20..%
Втори вид сеч ...../ интензивност .....%
2.Площ на подотдела ..10.1...ха Размер на сечището..10.1..... ха
3. Състав по план/програма...ст.9...бб.1....., действителен..ст.9 бб.1.....
5. Запас на 1 ха: с клони.....куб.м/ха , без клони .....куб. м/ха.
6. Среден наклон на терена ...16°...градуса.
7. Очакван добив от маркираната дървесина ...382 м³...лежаща маса, куб.м.

дърв. вид / категория	ст	бб	ела			дърв. вид / категория	ст	бб	ела			
едра	333	2	14			дребна	—	—	—			вър-
средна	15	—	—			дърва	17	1	—			шина

8.Наличие и характеристика на подраста преди сечта (състав, възраст, средна височина, % на покритие) ...бк...10.....10 год.....ТОП-0,3 м.....Б2— 5 см.....
.....
9. Средно извозно разстояние ..300м;
10. Други характеристики на насаждението (*тюковища, сватбовища, надлесни дървета, сервитути, защитени територии, Натура 2000, защитени видове описани в доклада за гори с висока консервационна стойност, мъртва дървесина, вододайни зони, биологично разнообразие и др.*)
.....ВКС – 1.1.4 ВКС-2 ; ВКС-4.2
частично попада в НАТУРА 2000.....

III. Технологични указания

1. Дървесината в насаждението да се добива при спазване на технологичната схема по т. I
2. Сечта ще се извършва с (моторен трион, ръчно, машини; кастренето на отсечените стъбла се извършва: в сечище, на временен склад) .....с БМТ.....
.....
3. Извозът от сечището до временните складове ще се осъществява с.....Тракторна.....
.....и.....Щ.ч.б.е.г.т.н.с.к.а.....с.и.л.а.....
на (цели стъбла, дълги/къси секции, сортименти, чипс и др.; с влачене по терена, изцяло натоварени).....Не.....
.....д.ъ.л.г.и.....т.....к.ъ.с.и.....с.е.к.ц.и.и.....
.....
4. Проектирани нови горски автомобилни пътища съгласно Наредба 5 за строителството в горските територии без промяна на предназначението им: дължина .....м. широчина .....м.
5. Изграждане и ремонт на временни извозни горски пътища:
5.1 Тракторни – допустимо разстояние между тях .....м (не по-малко от 40 м), дължина .....м, широчина 4 м.
5.2 Коларски - разстояние между тях.....м (не по-малко от 40 м), дължина .....м, широчина ... м
6. Просеки за въжени линии: ..... бр.
допустимо разстояние между просеките ..... м., дължина ..... м., широчина ..... м.
7. Направа на технологични просеки .....бр.
допустимо разстояние между тях .....м., дължина .....м., широчина ..... м.
8. Изграждане на нови временни складове (бр., площ в ха) .....не е необходимо.....
9. Мерки за опазване на оставащите на корен дървета, подраста, младиняка и почвата .....Повишаване в трудова култура.....
10. Начини за почистване на сечището .....На.....Кубетиране.....
11. Други указания: .....Да.....се.....спазват.....ЗГ.....и.....ЗЛ.....
.....
Да се изнасят битовите отпадъци от сечището извън горските територии на определените за това места.
12. Всички операции по подготвителните и основните работи да се извършват съгласно изискванията на Правилника за здравословни и безопасни условия на труд в горите и правилата за противопожарна безопасност в горите.

ЗАПОЗНАТ с технологичния план: ...../попълва се след издаването на позволителното за сеч/
Лицето по чл. 108, ал. 2 от ЗГ, на което е издадено позволително за сеч № .....
.....
/ трите имена, подпис, дата - /
№ и дата на удостоверението за упражняване на лесовъдска практика: .....

Образец по чл. 53, ал. 6 от НСГ

Изготвил: Атанас Илиев Узунов
/име, фамилия,/ подпис: [signature]
дата: 04.10.2018 г.
№ и дата на удостоверението за упражняване на лесовъдска практика: 5892/23.02.2012г.

Одобрил: инж. Пламен Пжиханов
име, фамилия,/ подпис: [signature]
дата: 19.10.2018 г.
№ и дата на удостоверението за упражняване на лесовъдска практика: 496/26.03.2012г.

ТЕХНОЛОГИЧЕН ПЛАН № ....

За добив на дървесина от отдел 134 подотдел В
На ТП ДГС/ДЛС Борово /*попълва се само за държавни гори*/
Община Батак; Землище Фотиново;
имот с (кадастрален идентификатор/КВС) №....., /*попълва се само за недържавни гори*/

I. Схема за добива на дървесина от насаждението

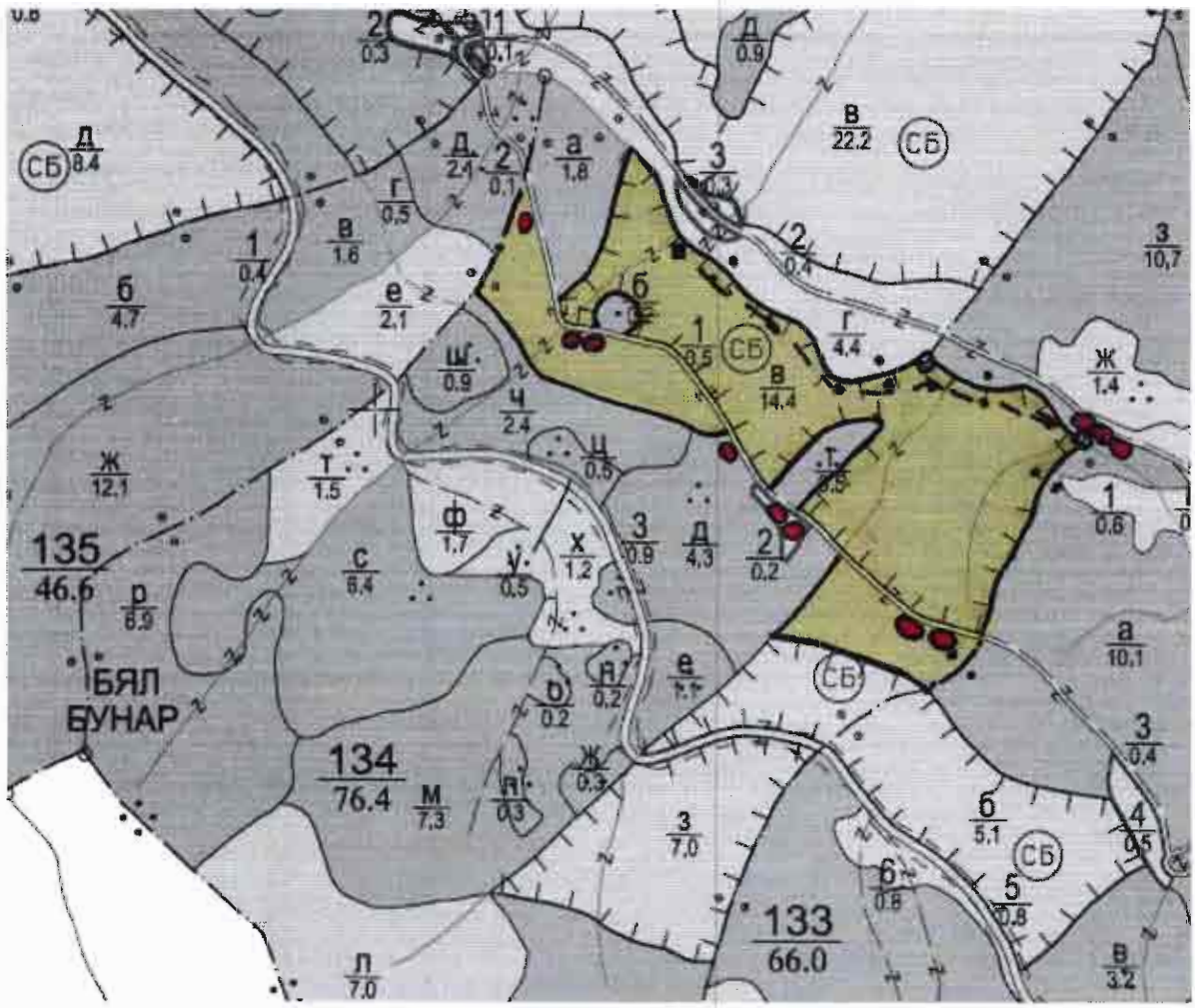

Легенда:

± ± ± ± проектирани коларски вр. извозни пътища	проектирани тракторни вр. извозни пътища
съществуващи извозни пътища	временен склад място за смяна на ГСМ
съществуващ автомобилен път	xxxxxx трасе на въжена линия
технологична просека	проектиран автомобилен път
.....	насаждение

На схемата задължително се нанасят контурите на насаждението/имота, съществуващите и проектирани временни горски пътища, технологичните просеки, просеките за въжени линии, извозни пътища, временни складове както и връзката им със съществуващата автомобилна пътна мрежа.

II. Характеристика на насаждението

1.Вид на сечта Групово-постепенна / интензивност 20 %
Втори вид сеч ..... / интензивност .....%
2.Площ на подотдела 14.4 ха Размер на сечището 14.4 ха
3. Състав по план/програма 5М10 Бб, действителен 5М10 Бб
5. Запас на 1 ха: с клони 295 куб.м/ха , без клони .....куб. м/ха.
6. Среден наклон на терена 19 градуса.
7. Очакван добив от маркираната дървесина .....лежаща маса, куб.м.

дърв. вид / категория	см	бб				дърв. вид / категория	см	бб				
едра	580	3				дребна	2	–				вър-
средна	27	2				дърва	72	2				шина

8.Наличие и характеристика на подраста преди сечта (състав, възраст, средна височина, % на покритие) .....
5М 10 сем. А-35, Т-0.6; Н-6.0
9. Средно извозно разстояние 300;
10. Други характеристики на насаждението (*токовища, сватбовища, надлесни дървета, сервитути, защитени територии, Натура 2000, защитени видове описани в доклада за гори с висока консервационна стойност, мъртва дървесина, вододайни зони, биологично разнообразие и др.)* ВКС 4.2; ВКС 2; ВКС 1.1.4

III. Технологични указания

1. Дървесината в насаждението да се добива при спазване на технологичната схема по т. I
2. Сечта ще се извършва с (моторен трион, ръчно, машини; кастренето на отсечените стъбла се извършва: в сечище, на временен склад) .....
3. Извозът от сечището до временните складове ще се осъществява с Конвенционално - с животинска сила и трактор
на (цели стъбла, дълги/къси секции, сортименти, чипс и др.; с влачене по терена, изцяло натоварени).....
4. Проектирани нови горски автомобилни пътища съгласно Наредба 5 за строителството в горските територии без промяна на предназначението им: дължина .....м. широчина .....м.
5. Изграждане и ремонт на временни извозни горски пътища:
5.1 Тракторни – допустимо разстояние между тях .....м (не по-малко от 40 м), дължина .....м, широчина 4 м.
5.2 Коларски - разстояние между тях.....м (не по-малко от 40 м), дължина .....м, широчина ... м
6. Просеки за въжени линии: ..... бр.
допустимо разстояние между просеките ..... м., дължина ..... м., широчина ..... м.
7. Направа на технологични просеки .....бр.
допустимо разстояние между тях .....м., дължина .....м., широчина ..... м.
8. Изграждане на нови временни складове (бр., площ в ха) .....
9. Мерки за опазване на оставащите на корен дървета, подраста, младиняка и почвата Кратковременно спиране извоз през места с по-малко трактор и трактор пътища
10. Начини за почистване на сечището Събиране на остатъци в купчини
11. Други указания: Да не се задръстват водни течения и канавки, да се спазват изискванията по БП и ЕБ
Да се изнасят битовите отпадъци от сечището извън горските територии на определените за това места.
12. Всички операции по подготвителните и основните работи да се извършват съгласно изискванията на Правилника за здравословни и безопасни условия на труд в горите и правилата за противопожарна безопасност в горите.

ЗАПОЗНАТ с технологичния план: ...../попълва се след издаването на позволителното за сеч/
Лицето по чл. 108, ал. 2 от ЗГ, на което е издадено позволително за сеч № .....
.....
/ трите имена, подпис, дата - /
№ и дата на удостоверението за упражняване на лесовъдска практика: .....